
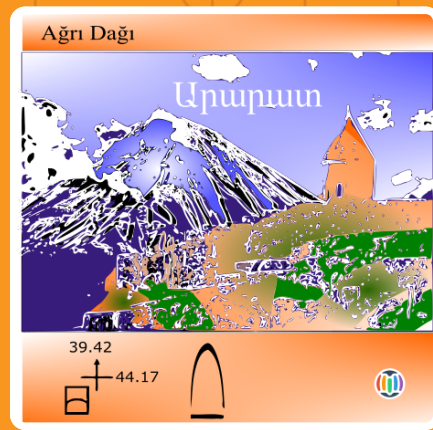


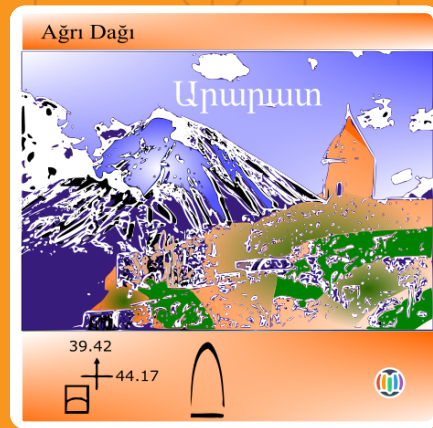
- ARMÉNIE
- 02-ESPACE
- ENVIRONNEMENT
- LGS TURQUIQUES
- 02-ESPACE
- ENVIRONNEMENT
- RELIEF
- MONTAGNE
- TURQUIE
- 02-ESPACE
- ENVIRONNEMENT
- RELIEF
- MONTAGNE
- VOLCAN



- ARMÉNIE
- 02-ESPACE
- ENVIRONNEMENT
- LGS TURQUIQUES
- 02-ESPACE
- ENVIRONNEMENT
- RELIEF
- MONTAGNE
- TURQUIE
- 02-ESPACE
- ENVIRONNEMENT
- RELIEF
- MONTAGNE
- VOLCAN



- ARMÉNIE
- 02-ESPACE
- ENVIRONNEMENT
- LGS TURQUIQUES
- 02-ESPACE
- ENVIRONNEMENT
- RELIEF
- MONTAGNE
- TURQUIE
- 02-ESPACE
- ENVIRONNEMENT
- RELIEF
- MONTAGNE
- VOLCAN



- ARMÉNIE
- 02-ESPACE
- ENVIRONNEMENT
- LGS TURQUIQUES
- 02-ESPACE
- ENVIRONNEMENT
- RELIEF
- MONTAGNE
- TURQUIE
- 02-ESPACE
- ENVIRONNEMENT
- RELIEF
- MONTAGNE
- VOLCAN



Ararat (Mont)

Le mont Ararat est un volcan dormant situé à la frontière entre la Turquie et l'Arménie. Culminant à environ 5 137 mètres, il est la plus haute montagne de Turquie. Le mont Ararat occupe une place importante dans la tradition biblique, étant traditionnellement associé au lieu où l'arche de Noé aurait échoué après le déluge, selon la Bible. Le sommet enneigé du mont Ararat est visible de loin et a une signification culturelle et symbolique profonde pour de nombreuses personnes, en particulier dans les contextes arménien et biblique. Malgré son emplacement géographique, le mont Ararat a été un sujet de contentieux territorial entre la Turquie [où il se nomme Ağrı Dağı] et l'Arménie [dont il est le principal symbole national].



Ararat (Mont)

Le mont Ararat est un volcan dormant situé à la frontière entre la Turquie et l'Arménie. Culminant à environ 5 137 mètres, il est la plus haute montagne de Turquie. Le mont Ararat occupe une place importante dans la tradition biblique, étant traditionnellement associé au lieu où l'arche de Noé aurait échoué après le déluge, selon la Bible. Le sommet enneigé du mont Ararat est visible de loin et a une signification culturelle et symbolique profonde pour de nombreuses personnes, en particulier dans les contextes arménien et biblique. Malgré son emplacement géographique, le mont Ararat a été un sujet de contentieux territorial entre la Turquie [où il se nomme Ağrı Dağı] et l'Arménie [dont il est le principal symbole national].



Ararat (Mont)

Le mont Ararat est un volcan dormant situé à la frontière entre la Turquie et l'Arménie. Culminant à environ 5 137 mètres, il est la plus haute montagne de Turquie. Le mont Ararat occupe une place importante dans la tradition biblique, étant traditionnellement associé au lieu où l'arche de Noé aurait échoué après le déluge, selon la Bible. Le sommet enneigé du mont Ararat est visible de loin et a une signification culturelle et symbolique profonde pour de nombreuses personnes, en particulier dans les contextes arménien et biblique. Malgré son emplacement géographique, le mont Ararat a été un sujet de contentieux territorial entre la Turquie [où il se nomme Ağrı Dağı] et l'Arménie [dont il est le principal symbole national].



Ararat (Mont)

Le mont Ararat est un volcan dormant situé à la frontière entre la Turquie et l'Arménie. Culminant à environ 5 137 mètres, il est la plus haute montagne de Turquie. Le mont Ararat occupe une place importante dans la tradition biblique, étant traditionnellement associé au lieu où l'arche de Noé aurait échoué après le déluge, selon la Bible. Le sommet enneigé du mont Ararat est visible de loin et a une signification culturelle et symbolique profonde pour de nombreuses personnes, en particulier dans les contextes arménien et biblique. Malgré son emplacement géographique, le mont Ararat a été un sujet de contentieux territorial entre la Turquie [où il se nomme Ağrı Dağı] et l'Arménie [dont il est le principal symbole national].

